

<https://labalancedes2terres.info/spip.php?article1154>



Pyramide n°1 de Lepsius

- Les Sites -




Date de mise en ligne : mercredi 24 avril 2019

Date de parution : 30 décembre 2010

Copyright © La Balance des 2 Terres - Tous droits réservés

La pyramide n°1 de [Lepsius](#) est une pyramide anonyme, sans doute inachevée située au nord-est de la nécropole sud de [Abou Rawash](#). Elle doit ce nom énigmatique à son découvreur l'égyptologue Karl Richard Lepsius qui la place au premier rang dans sa liste des pyramides d'Égypte. La forme du monument est toujours sujette à débat puisque certains égyptologues comme [Jean-Philippe Lauer](#) y voit plutôt un [mastaba](#).

Ce monument reste très méconnu malgré une étude préliminaire effectuée par N. Swelim en 1987. Les estimations de la hauteur de la [pyramide](#) varie de 107,5 mètres à plus de 150,5 mètres, cette dernière dépassant celle de la pyramide de [Khéops](#). La base devait être de 215 mètres environ. Sa datation est également très discutée, les uns avançant la [IIIe dynastie](#) ou la [IVe dynastie](#) et les autres la [Ve dynastie](#) ou la [VIe dynastie](#). N. Swelim opte pour la IVe dynastie, avançant le fait que le massif de la pyramide bénéficie d'une éminence rocheuse, particularité architecturale propres aux pyramides de cette période.



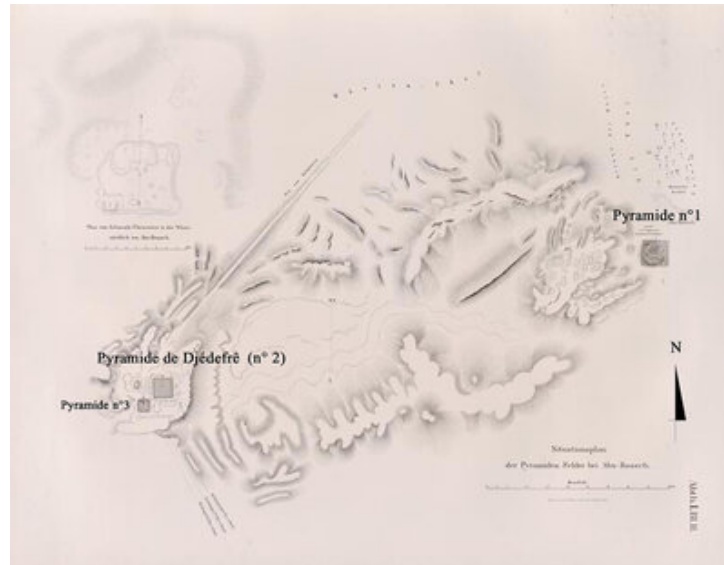
Vues de la pyramide N°1

Par Lepsius, XIXe siècle

https://upload.wikimedia.org/wikipedia/commons/thumb/4/4d/Lepsius-Projekt_tw_1-1-14.jpg/800px-Lepsius-Projekt_tw_1-1-14.jpg

La superstructure était constituée de gradins en briques crues, semblables à ceux d'une pyramide à degrés, qui furent d'après N. Swelim, recouvert d'un parement donnant l'aspect final d'une pyramide à faces lisses.

Les appartements funéraires suivent le même plan que celui de la pyramide de [Djédefrê](#). Une longue descenderie accessible sur la face nord et inclinée d'un angle de 25°. Cependant, cette descenderie est en grande partie taillée dans le roc et aboutit à une chambre funéraire souterraine, située sous l'apex et dont les dimensions sont de 5,50 mètres de côté à la base et 5 mètres de hauteur.

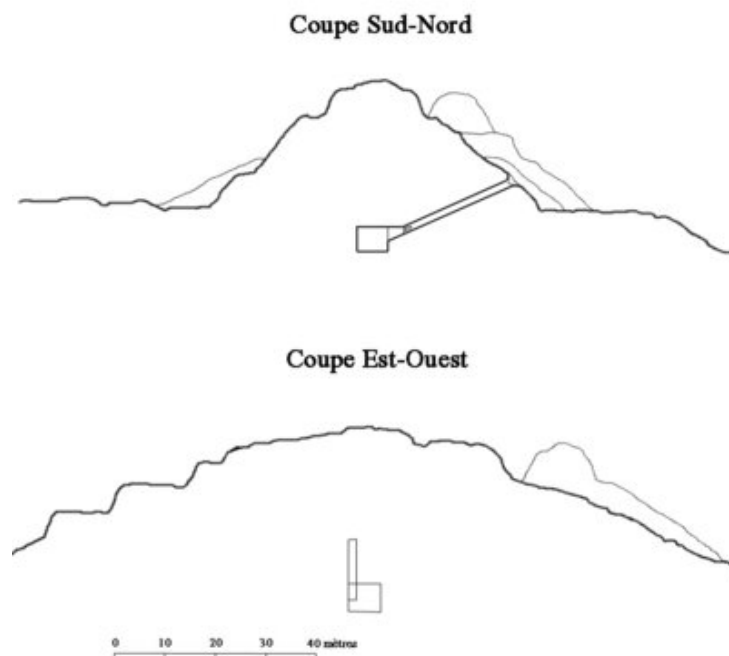


Position de la pyramide sur la carte de Lepsius

<https://upload.wikimedia.org/wikipedia/commons/thumb/2/2a/Carte-lepsius-abou-rawash.jpg/1280px-Carte-lepsius-abou-rawash.jpg>

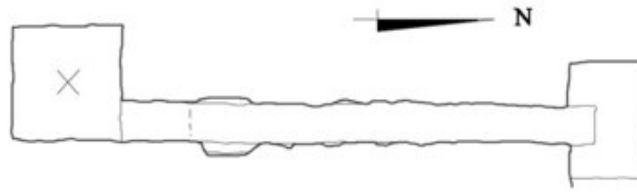
Références bibliographiques

- Sydney H. Aufrère, J.-Cl. Golvin, L'Égypte restituée, tome III, Sites, temples et pyramides de Moyenne et de Basse Égypte, 1997.
 - N. Swelim, The brick pyramid at Abu Rawash Number "I" by Lepsius, Publications of the Archeological Society of Alexandrie, 1987.
-



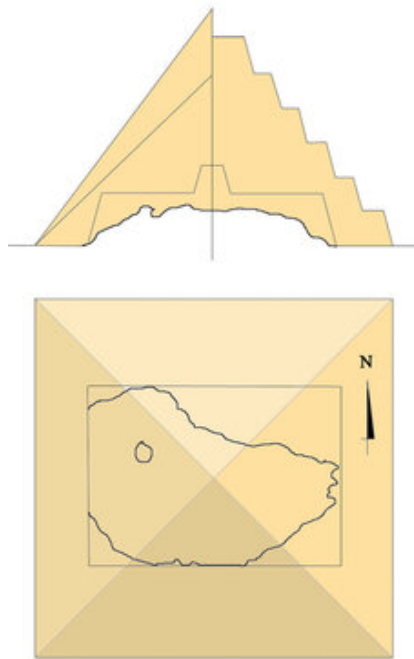
Ruines de la pyramide

https://upload.wikimedia.org/wikipedia/commons/8/8d/AbuRawash-LepsiusI-1_copie.jpg



Appartements funéraires de la pyramide

https://upload.wikimedia.org/wikipedia/commons/6/6a/AbuRawash-LepsiusI-2_copie.jpg



Reconstitution de la pyramide.

d'après N. Swelim

https://upload.wikimedia.org/wikipedia/commons/thumb/e/eb/AbuRawash-LepsiusI-3_copie.jpg/800px-AbuRawash-LepsiusI-3_copie.jpg

Post-scriptum :

Source : fr.wikipedia.org